Карта планируемого размещения объектов инженерной инфраструктуры местного значения сельского поселения Кандабулак муниципального района Сергиевский Самарской области

Карта планируемого размещения объектов инженерной инфраструктуры местного значения с. Кандабулак муниципального района Сергиевский Самарской области

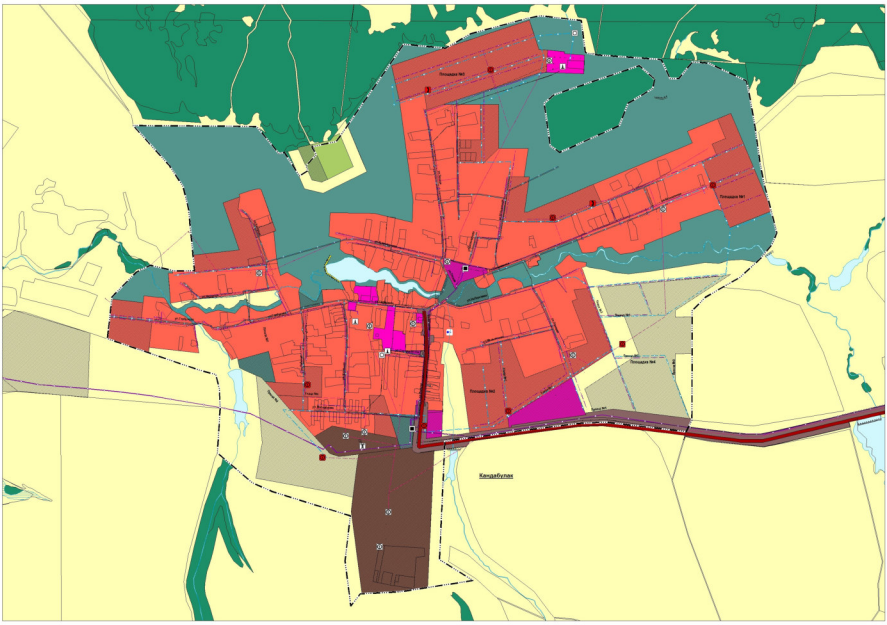

Карта планируемого размещения объектов инженерной инфраструктуры местного значения с. Спасское муниципального района Сергиевский Самарской области

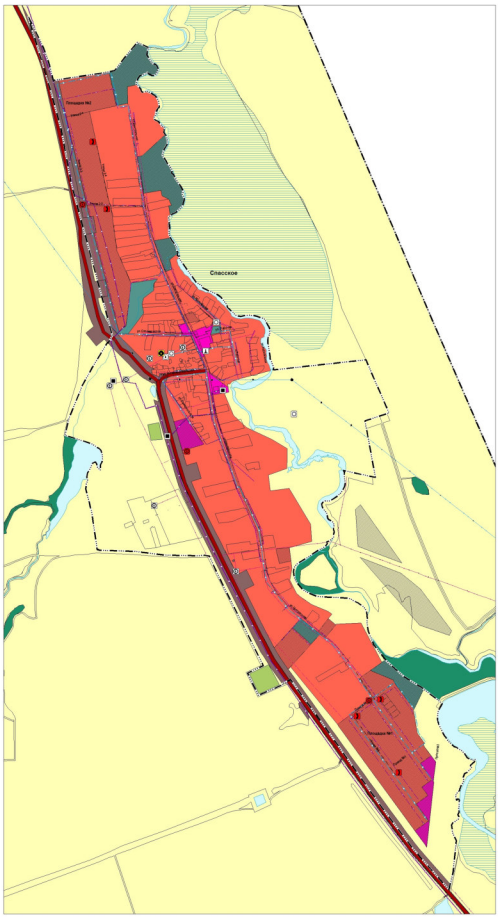

Условные обозначения:

Границы субъектов Российской Федерации, муниципальных образований, населенных пунктов. Существующие

Границы границы, административно-территориального деления Российской Федерации

Граница муниципального района

Граница сельского поселения

Граница населенного пункта

Сведения ЕГРН

Границы земельных участков в соответствии с данными ЕГРН

Границы земельных участков

Иная информация о состоянии, об использовании, ограничениях использования территорий. Существующие

Жилые зоны

Жилые зоны

Зона лесов

Зоны рекреационного назначения

Зоны сельскохозяйственного использования

Зоны специального назначения

Общественно-деловые зоны

Зоны размещения объектов инженерной и транспортной инфраструктуры

Иная информация о состоянии, об использовании, ограничениях использования территорий. Планируемые

Функциональные зоны

Жилые зоны

Зоны рекреационного назначения

Зоны специального назначения

Зоны сельскохозяйственного использования

Общественно-деловые зоны

Производственные зоны

Объекты транспортной инфраструктуры. Существующие

Автомобильные дороги

Автомобильные дороги регионального или межмуниципального значения

Объекты трубопроводного транспорта и инженерной инфраструктуры. Существующие

Гидротехнические сооружения

Гидротехнические и вспомогательные гидротехнические сооружения

Линии электропередачи (ЛЭП)

Линии электропередачи 10 кВ

Линии электропередачи 110 кВ

Объекты водоснабжения

Артезианская скважина

Водонапор

Водонапорная башня

Объекты добычи и транспортировки газа

Пункт редуцирования газа (ПРГ)

Объекты связи

Телевизионный ретранслятор

Объекты теплоснабжения

Котельная, тепловой энергии

Распределительные трубопроводы для транспортировки газа

Газопровод распределительный высокого давления

Газопровод распределительный низкого давления

Сети водоснабжения

Водопровод

Сети электроснабжения

Линии связи

Электрические подстанции

Трансформаторная подстанция (ТП)

Объекты трубопроводного транспорта и инженерной инфраструктуры. Планируемые

Гидротехнические сооружения

Гидротехнические и вспомогательные гидротехнические сооружения

Распределительные трубопроводы

Линии электропередачи (ЛЭП)

Линии электропередачи 10 кВ

Объекты водоснабжения

Водонапор, резервуар/емкость

Объекты связи

Линии объект связи для непосредственного обслуживания населения

Распределительные трубопроводы для транспортировки газа

Газопровод распределительный низкого давления

Сети водоснабжения

Водопровод

Сети электроснабжения

Линии связи

Электрические подстанции

Трансформаторная подстанция (ТП)

Природные объекты. Существующие

Поверхностные водные объекты

Водоем

Гидрографическая сеть: труб. обводненный (карьер), подземный(ая)

Водотек (река, ручей, канал)

Проезжая часть подземного вид (ущелье, лощина)

Карта планируемого размещения объектов инженерной инфраструктуры местного значения с. Большая Лозовка муниципального района Сергиевский Самарской области

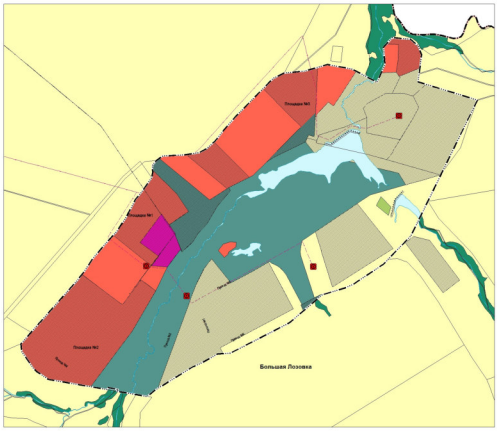

0 0,5 1 1,5 2
в 1 см 50 м

Изм. Кол.уч. Лист N док. Подпись Дата	Директор разработчика	Кадров И.Ю.	
	Гл. специалист по гор. планированию	Шишов И.В.	
	Директор ООО "ГЕОПОРТ"	Ковтунова О.А.	
Стадия	Лист	Листов	
Генеральный план сельского поселения Кандабулак муниципального района Сергиевский Самарской области			
Заказчик: Администрация сельского поселения Кандабулак муниципального района Сергиевский Самарской области			
Генеральный план	Лист 1	Лист 1	
Карта планируемого размещения объектов инженерной инфраструктуры местного значения сельского поселения Кандабулак муниципального района Сергиевский Самарской области			
ООО "ГЕОПОРТ"			